LEADER Limburgse Kempen 2023-2027

Werksessie 1
7/2/2023

IDEA CONSULT thinking ahead
member of IDEA GROUP

Europees Landbouwfonds voor Plattelandsontwikkeling:
Europa investeert in zijn platteland

LEADER

provincie Limburg

Voor ons is de vergadering geslaagd als we...

Uitdagingen en kansen hebben benoemd voor de regio Kempen

Aan de hand van kwalitatieve interpretatie en omgevingsanalyse.

Doelstellingen hebben gedefinieerd

Wat willen we bereiken tijdens de volgende LEADER-periode?

Concrete actiesporen hebben afgesproken

Hoe gaan we de doelstellingen bereiken?

VLAAMSE PRIORITEITEN EN ACCENTEN PROVINCIALE KADERNOTA

LEADER

GEBIEDSGERICHT
MULTI-SECTORAAL EN GEÏNTEGREERD
BOTTOM-UP
SAMENWERKING
PUBLIEK-PRIVAAT PARTNERSCHAP
INNOVATIE
NETWERK-VORMING
LEADER

Prioriteiten LEADER 2023-2027

1. Innovatieve en duurzame lokale landbouwproductie en valorisatie van biomassaresten
   - Biomassa(resten) uit natuur – en landschapsbeheer
   - Lokale voedselstrategieën
   - Duurzame landbouwverbreding
2. Leefbare en levendige dorpen
   - de leefbaarheid en sociale cohesie verhogen, evenals vereenzaming aanpakken; een kwalitatieve leef- en werkomgeving creëren met innovatieve en duurzame initiatieven; duurzame mobiliteit stimuleren en vervoersarmoede aanpakken; de dienstverlening en het voorzieningenniveau verbeteren; enz.; + Bijhorende investeringen
3. Biodiversiteit, landschapskwaliteit en –onderhoud
   - de open ruimte en het landschap kwalitatief versterken; de biodiversiteit, de bodem- en waterkwaliteit verbeteren; verbindingen creëren die de streekidentiteit versterken, bijdragen aan de klimaatdoelstellingen (adaptatie en mitigatie), landschappen, water en natuur aan elkaar rijgen; + Bijhorende investeringen

Provinciale kadernota

Innovatieve en duurzame land- en tuinbouw

Provinciale vertaling in plattelandsplan

- Verdere **diversificatie van land- en tuinbouw,** met aandacht voor duurzame businessmodellen
- **Wijnbouw** als opportuniteit
- **Afzet van lokale producten**, lokale voedselstrategieën
- Innovatie in duurzame energieproductie op het platteland

Leefbare en levendige dorpen

Provinciale vertaling in plattelandsplan

- Multifunctionele infrastructuur
- Quick-wins mobiliteit
- Oplossingen vervoersafhankelijke bewoners
- Dorpsidentiteit
- Verhogen woonkwaliteit
- Multifunctionele, kwalitatieve open ruimte in het dorp
- Proeftuinen betaalbaar en kwalitatief wonen en dorpse architectuur

Biodiversiteit en landschap

Provinciale vertaling in plattelandsplan

- Ondersteuning van geïntegreerde oplossingen, die vanuit partnerschappen en expertise uit het werkveld tot stand komen en bijgevolg op een breed draagvlak berusten
- Living labs/proeftuinen vanuit de landbouwsector

Uitgangspunten voor het LOS

BELEIDSCONFORM

Vlaams kader

OP MAAT

Uitdagingen
in de regio

COMPLEMENTAIR

Andere
financieringskanalen

BEOOGDE IMPACT
(selectief, versnippering vermijden)

GERICHT
ROBUUST in de tijd

Beoogde
Resultaten

Acties
Projecten

VERNIEUWEND, NEXT STEP

LEADER doordenken:
innovatie, geïntegreerd,....
(voorbeeld: Dorpshuizen next step)

De Limburgse Kempen en haar bewoners

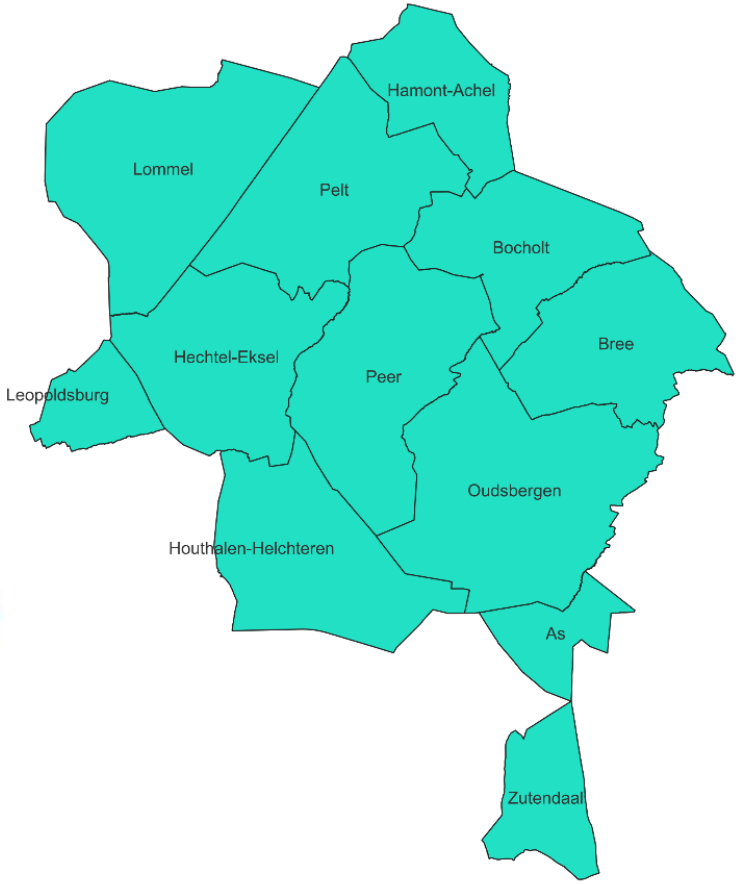

Limburg telt in de programmaperiode 2023-2027 vier LEADER-gebieden

- (Limburgse) Kempen
- Maasland
- Zuid-oost-Limburg
- Zuid-West-Limburg

De regio Kempen telt 12 gemeenten met in totaal 229.181 inwoners (1/1/2022). En beslaat 33% van de oppervlakte van de provincie Limburg.

Het benoemen van uitdagingen en kansen

01 Kwalitatieve interpretatie

02 Regio Kempen in cijfers



Uitdagingen en kansen voor de regio Kempen

Aan de hand van kwalitatieve interpretatie en omgevingsanalyse.

- Werken in duo's
- De belangrijkste kansen en uitdagingen van de regio benoemen en opschrijven op een post-it (10min.)
- Plenaire toelichting bij post-its

De Limburgse Kempen en haar bewoners

bevolkingsdichtheid - 2022 - statistische sectoren [343]

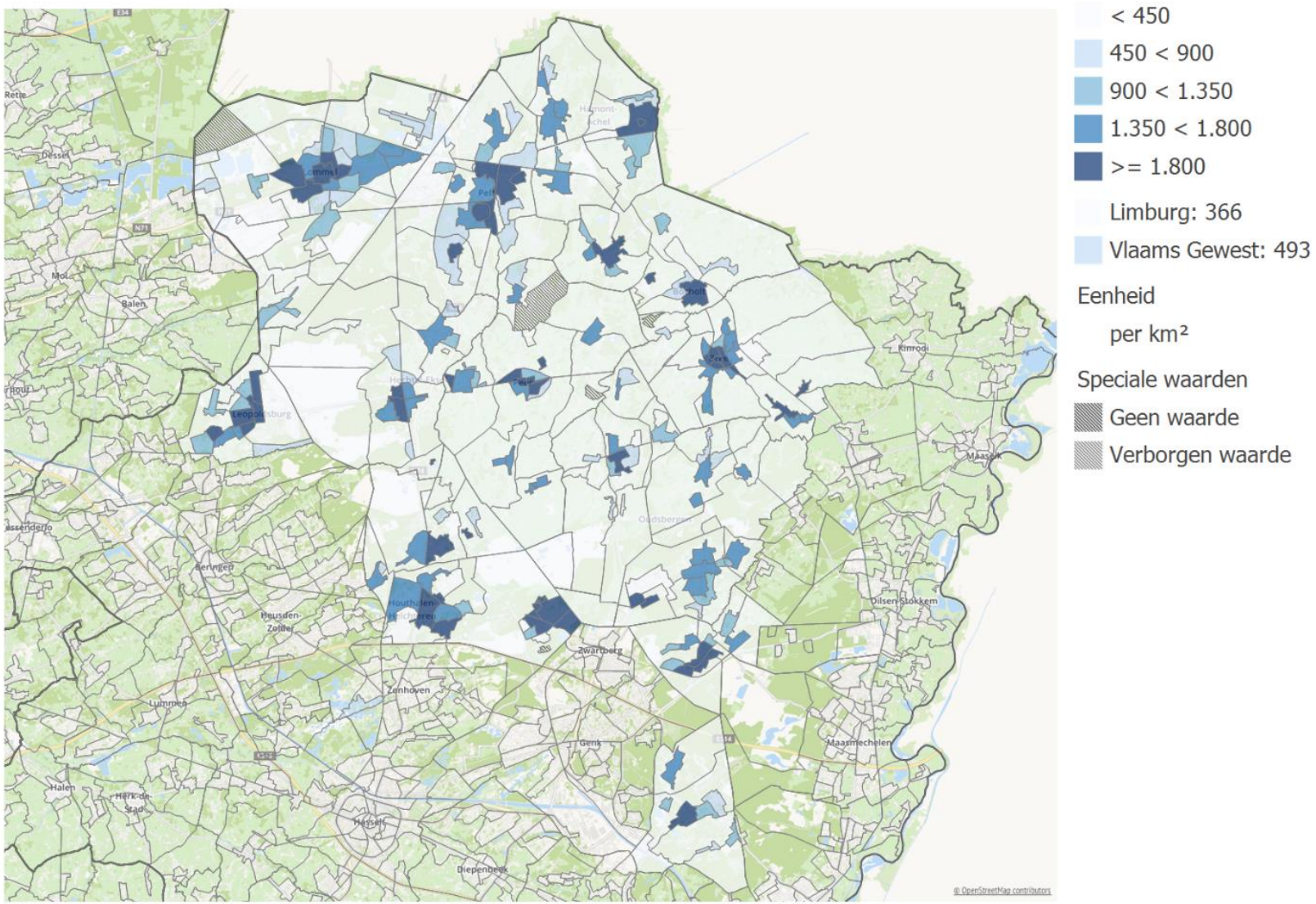

Bron: Rijksregister | provincies.incijfers.be

Bevolkingsdichtheid: 288 inw/km²
Ruimtebeslag: 29,2%
In lijn met de LEADER-criteria en het beeld van een plattelandsregio: lagere densiteit van bewoning en grotere gehelen open ruimte.

Daarbinnen evenwel ook grotere en dichtere woonkernen, inzonderheid in de Noorden en Westen van de regio.

De Limburgse Kempen en haar bewoners

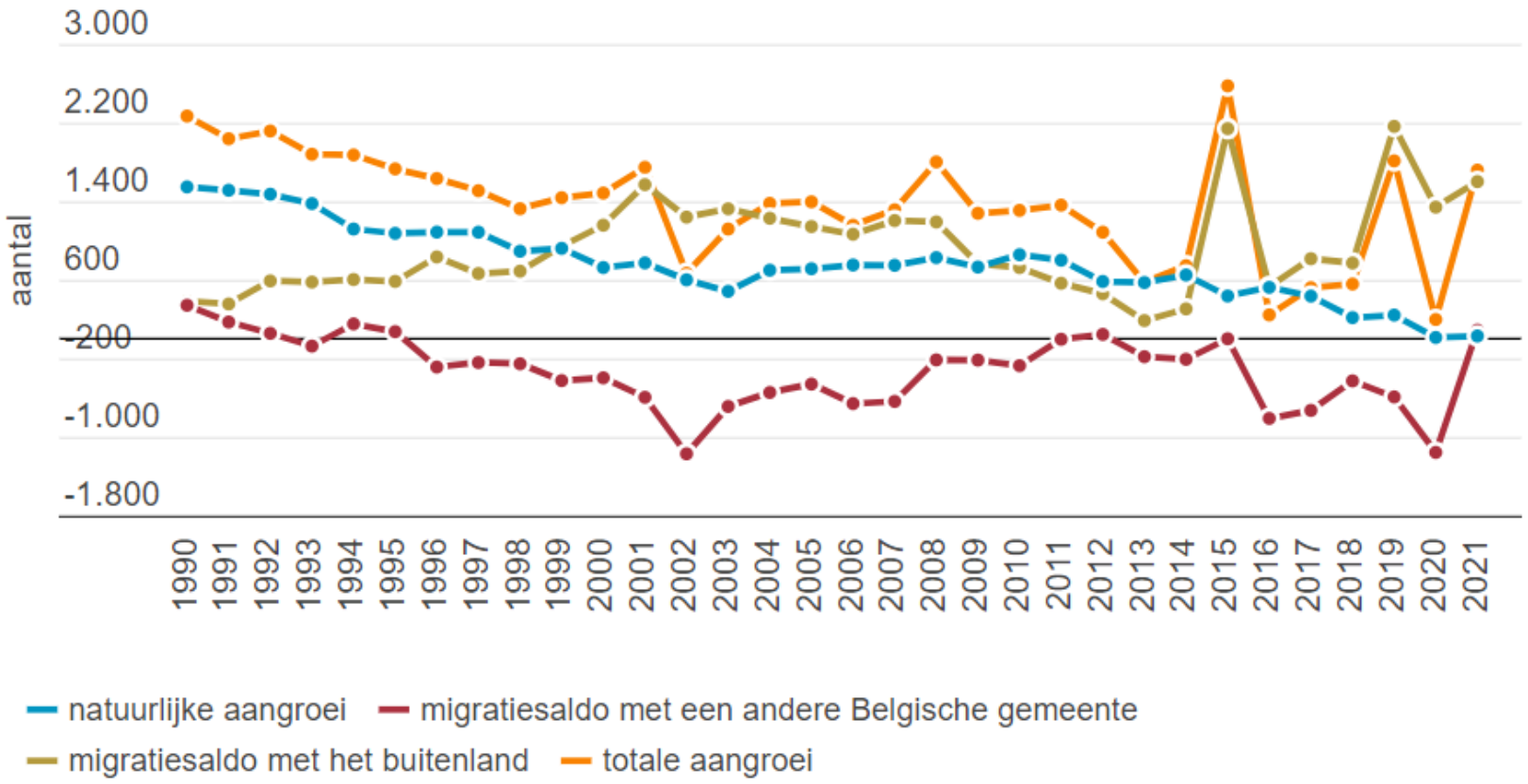

Bevolkingsgroei (2021): 7,5‰ / prov. Lim. 6,5 ‰ / Vla 6,9 ‰,)

Vnl. migratiesaldo met buitenland: 2/3 binnen EU, 1/3 buiten EU.

Groei neemt sinds '90 geleidelijk af. Ook sterkere jaarlijkse schommelingen.

De Limburgse Kempen en haar bewoners

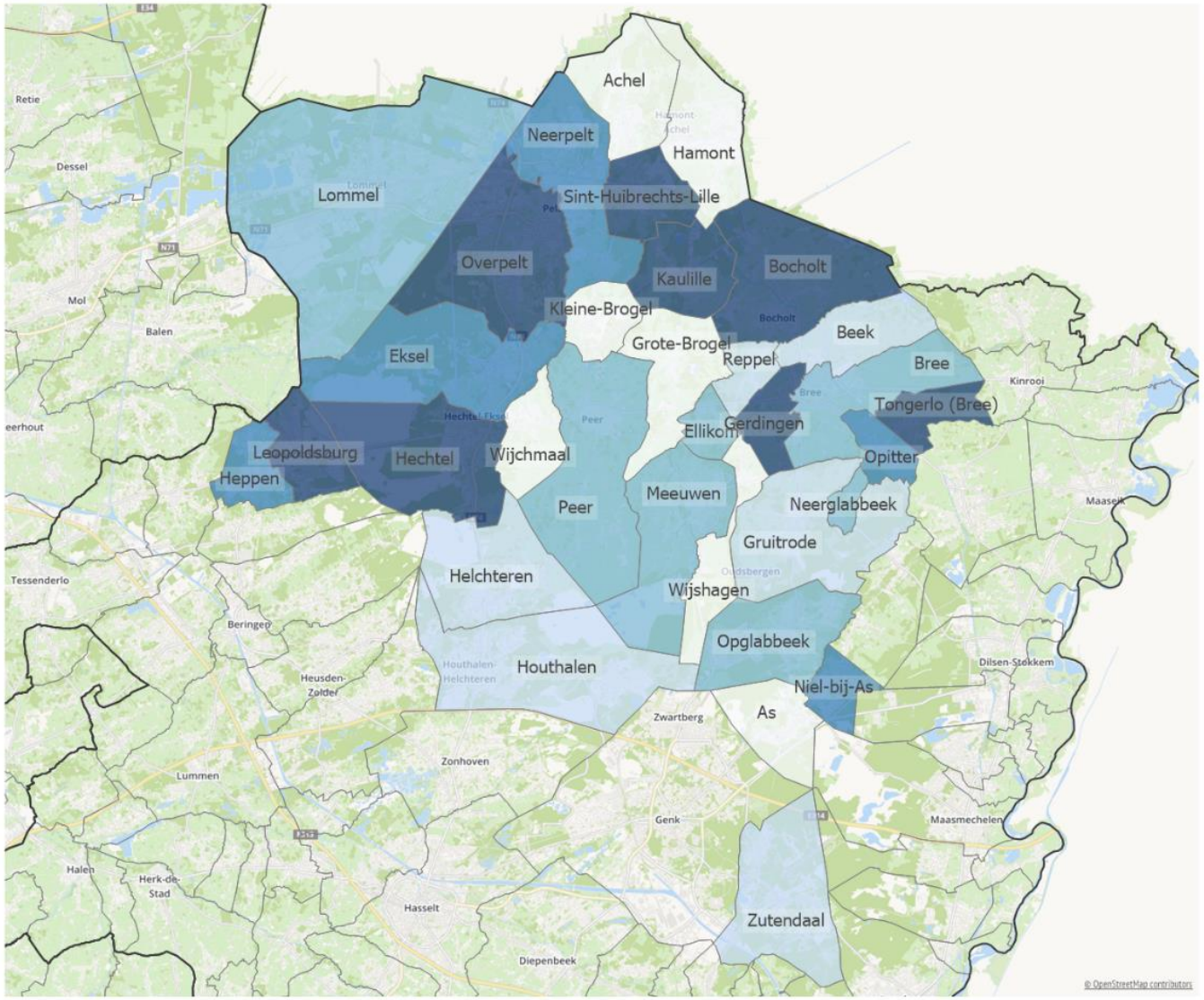

< 0,0
0,0 < 2,5
2,5 < 5,0
5,0 < 7,5
>= 7,5

Eenheid

‰

Speciale waarden

Verborgen waarde

Bevolkingsgroei (gem. 2018-2022): sterker in het noordwesten dan in het zuidoosten.

Bron: Rijksregister | provincies.incijfers.be

De Limburgse Kempen en haar bewoners

	Totaal inwoners			Aandeel 65+		
	2022	2035	%	2022	2035	%
As	8.251	8 652	4,9%	19,6%	25,8%	31,6%
Bocholt	13 506	13 499	-0,1%	21,6%	27,2%	25,9%
Bree	16 323	17 048	4,4%	22,4%	27,9%	24,6%
Hamont-Achel	14 383	14 314	-0,5%	23,6%	29,7%	25,9%
Hechtel-Eksel	12 776	12 874	0,8%	19,7%	26,8%	36,0%
Houthalen-Helchteren	31.681	30 493	-3,8%	19,1%	26%	36,1%
Leopoldsburg	16.611	16 694	0,5%	19,6%	25%	27,6%
Lommel	34.516	34 464	-0,2%	22,1%	29,1%	31,7%
Oudsbergen	23.627	23 834	0,9%	20,7%	27,7%	33,8%
Peer	16.451	16 291	-1,0%	20,5%	28,4%	38,5%
Pelt	33.742	36 344	7,7%	21,8%	27%	23,9%
Zutendaal	7.314	7 671	4,9%	23,6%	30,5%	29,2%
LEADER-regio	229.181	232 178	1,3%	21,1%	27,5%	30,3%
Limburg	889.199	909 200	2,3%	21,4%	26,9%	25,7%
Vlaams Gewest	6.712.775	7.021.319	4,6%	20,9%	25,1%	20,1%

Bevolkingsgroei 2022-2035: +1,3% / prov. Lim. +2,3% / Vla +4,6%

Aandeel 65+ stijgt snel in Kempen in vgl. met prov. Limburg en Vlaams Gewest.

Waar bevolking in 2022 nog jonger is in de Kempen in vergelijking met de provincie (43,1 t.o.v. 43,3 jaar), zal die in 2035 ouder zijn.

De Limburgse Kempen en haar bewoners

	Kempen	Limburg	Vl Gewest
Gepresteerde uren gezinszorg bij 65+ (op totaal 65+)	9,1%	9,5%	9,0%
Gepresteerde uren dienstencheques bij inwoners 65+ (op totaal 65+)	16,1%	16,2%	15,6%
Aanbodratio lokale dienstencentra per 10.000 inwoners 65+	1,9	1,8	1,9
Centra voor kortverblijf, type 1 (ter ondersteuning van de mantelzorger, verbonden aan WZC)	1,4	1,9	1,8
Erkende assistentiewoningen, per 100 inwoners van 65+	1,9	1,8	2,4
Centra voor dagverzorging en voor dagopvang per 10.000 inwoners 65+	3,1	2,3	2,3
Aanbodratio WZC per 100 inwoners 65+	4,3	4,9	5,9

Interne vergrijzing (2022-2035): stijging van het aandeel 80+ers t.o.v. 65+ers: van 27,5% naar 30,8%, / prov. Lim van 27,4% naar 31,1% / Vla. van 29,3% naar 31,8%

Groep van potentiële mantelzorgers neem af tussen 2020 en 2030 (40-79-jarigen): van 8,7 per 80-plusser naar 7,0.

Professioneel zorgaanbod voor ouderen is eerder gemiddeld in omvang

Uitdagingen en kansen voor de regio Kempen

Aan de hand van kwalitatieve interpretatie en omgevingsanalyse.

Uitdagingen

1. Lagere voorspelde bevolkingsgroei.
2. Sterk stijgende vergrijzing tegen 2035 waarin ook de groep 80+ers sterk stijgt.

Kansen

De Limburgse Kempen en haar ruimte, leefmilieu en landschap

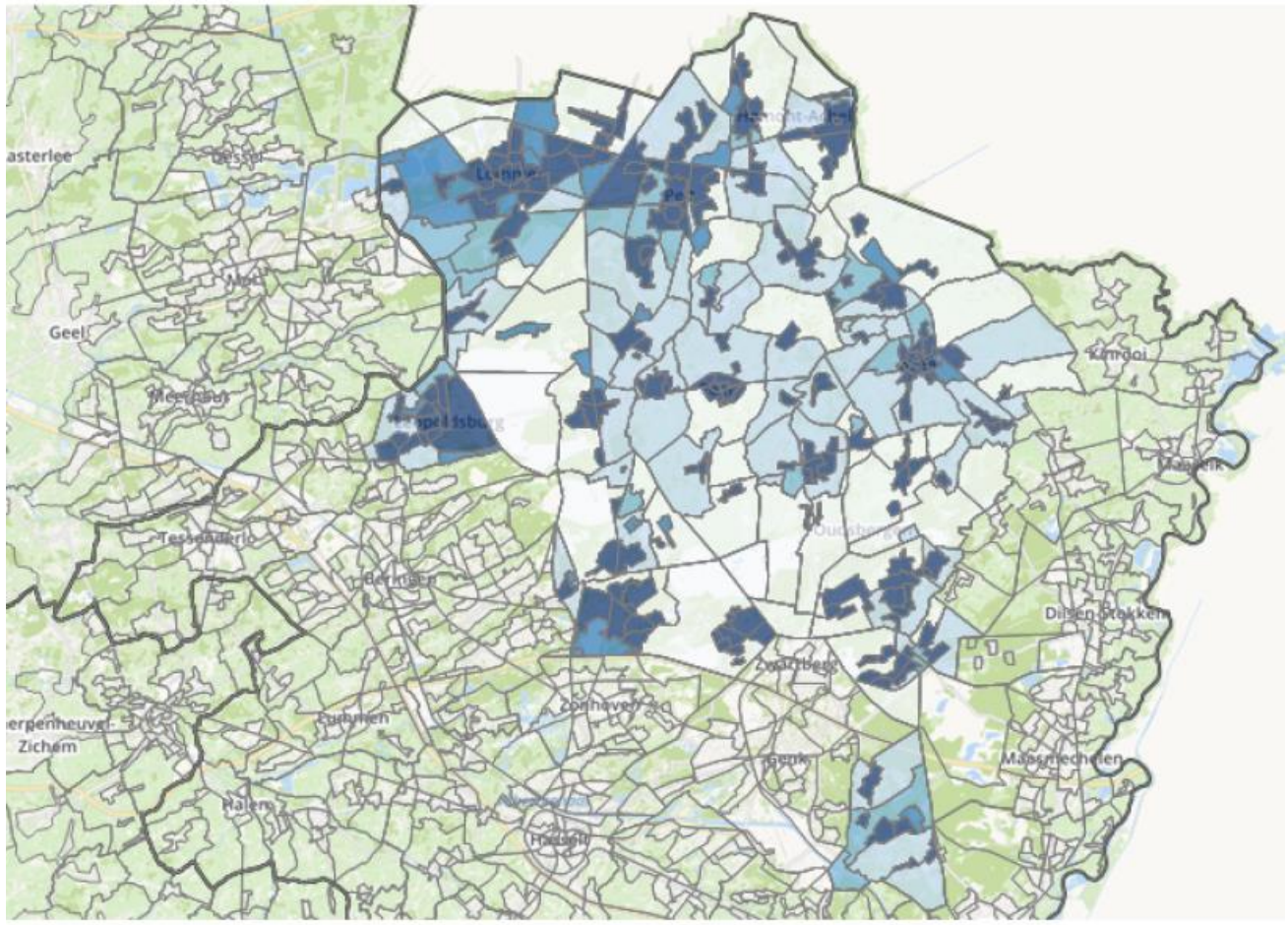

Ruimtebeslag (2019): 29,2% / prov. Lim. 30,5% / Vla 33,3%

Geografisch concentreert het ruimtebeslag zich in Leopoldsburg, rondom de as Lommel – Pelt – Hamont-Achel en in Houthalen-Helchteren.

Ruimtebeslag vnl. woningen (32,4%), transportinfrastructuur (16,7%), overige bebouwde terreinen (11,3%) en KMO en industrie (9,0%).

Open ruimte verloren tussen 2013 en 2019: -0,43% / prov. Lim -0,95% / Vla -1,2%

De Limburgse Kempen en haar ruimte, leefmilieu en landschap

Groene regio: veel waardevolle natuurgebieden

Veel toegankelijk groen:

- Buurtgroen (minimale oppervlakte van 0,2ha): 41,4% van de tot. oppervlakte versus 36,9% in Limburg of 23,9% in Vlaanderen;
- Wijkgroen (minimale oppervlakte van 10ha): 39,7% van de oppervlakte versus 34,3% in Limburg en 20,9% in Vlaanderen.

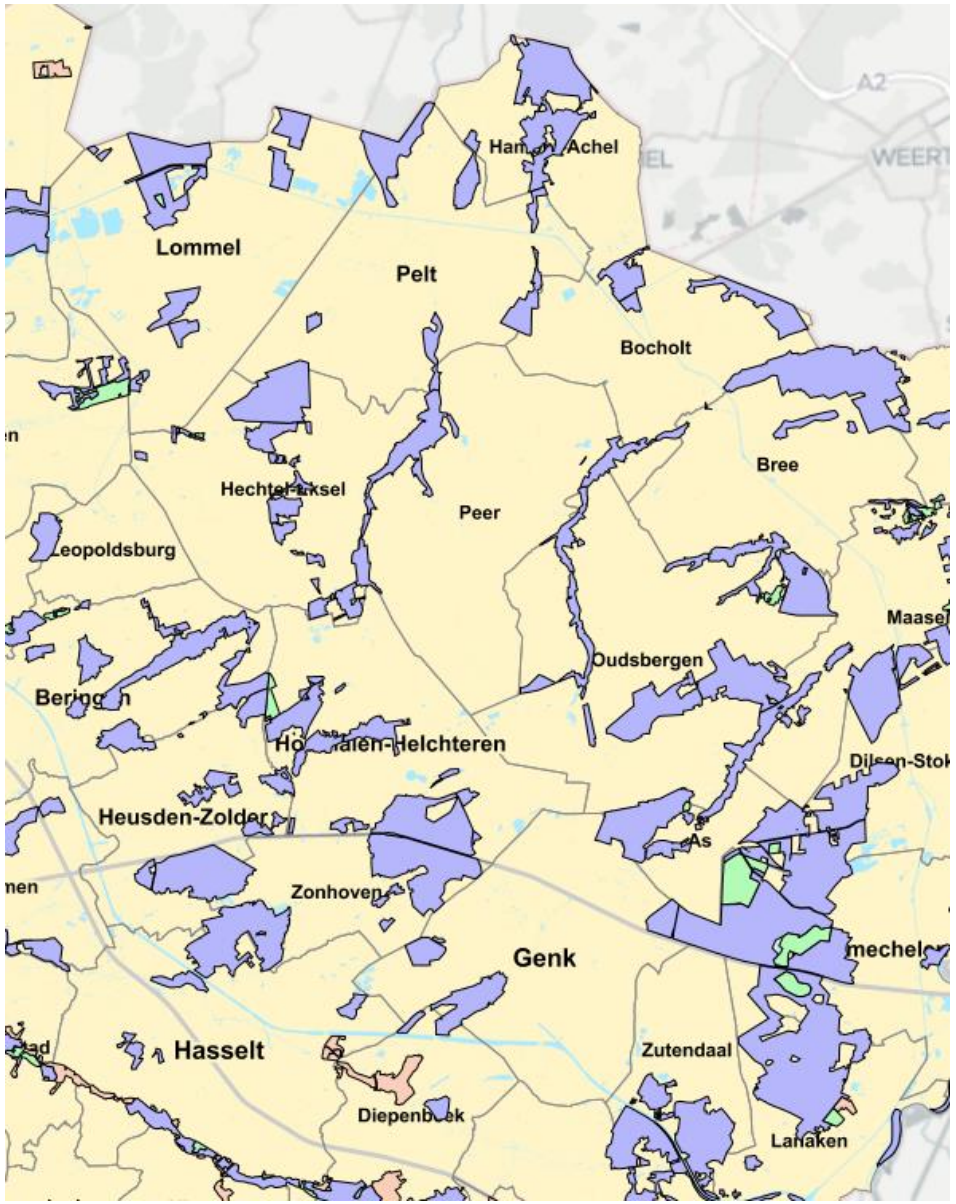

Grote Eenheid Natuur

Grote Eenheid Natuur in ontwikkeling

Natuurverwevingsgebied

IDEA CONSULT thinking ahead

Uitdagingen en kansen benoemd voor de regio Kempen

Aan de hand van kwalitatieve interpretatie en omgevingsanalyse.

Uitdagingen

1. Lagere voorspelde bevolkingsgroei.
2. Sterk stijgende vergrijzing tegen 2035 waarin ook de groep 80+ers sterk stijgt.

Kansen

1. **Relatief laag ruimtebeslag en veel waardevolle natuurgebieden.**

De Limburgse Kempen en haar ruimte, leefmilieu en landschap

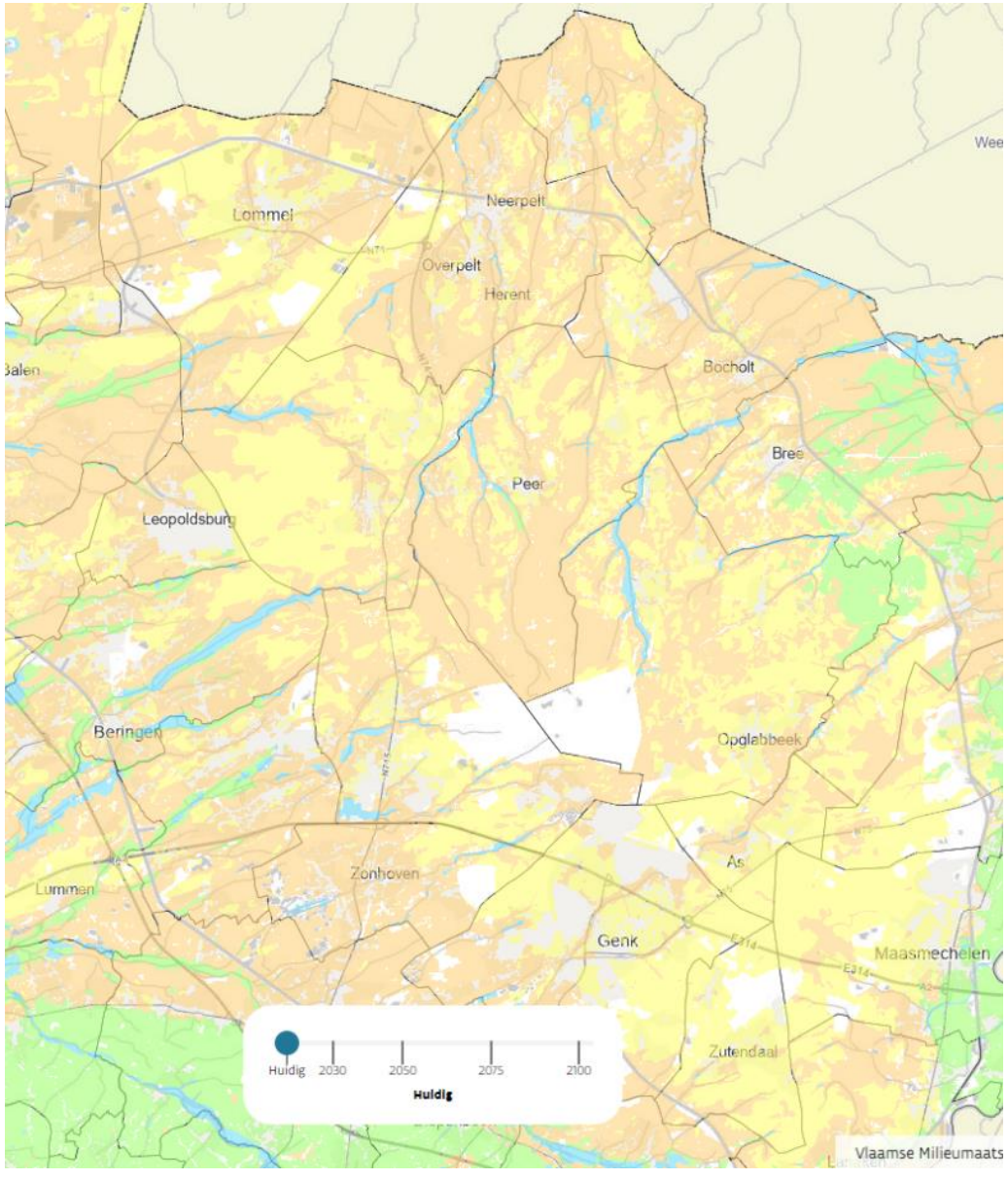

Meer droogtegevoelig dan andere delen van Limburg. Vooral in het westen en zuiden sterk doorlatende zandgronden en ook snippers in het midden van de regio

Droogtegevoeligheid bodem

- stedelijk gebied
- weinig gevoelig
- matig gevoelig
- gevoelig
- zeer gevoelig

Uitdagingen en kansen voor de regio Kempen

Aan de hand van kwalitatieve interpretatie en omgevingsanalyse.

Uitdagingen

1. Lagere voorspelde bevolkingsgroei.
2. Sterk stijgende vergrijzing tegen 2035 waarin ook de groep 80+ers sterk stijgt.
3. **Grote droogtegevoeligheid van de regio (vnl. Zuiden en westen).**

Kansen

1. Relatief laag ruimtebeslag en veel waardevolle natuurgebieden.

De Limburgse Kempen en klimaat en energie

Tabel: CO_2-emissies in ton

	2011	2020	%
Huishoudens	433 732	335 682	-22,6%
Particulier en commercieel vervoer	317 598	316 546	-0,3%
Openbaar vervoer	7 455	5 208	-30,1%
Tertiaire sector	142 632	135 508	-5,0%
Industrie (niet-ETS)	211 407	172 176	-18,6%
Landbouw	35 552	29 910	-15,9%
Openbare verlichting	2 775	2 188	-21,2%
CO_2-emissie niet toegekend[1]	23 910	5 886	-75,4%
Totaal	**1 175 060**	**1 003 103**	**-14,6%**

Burgemeestersconvenant: 20% CO_2-reductie tegen 2020 of 40% tegen 2030 ten opzichte van 2011. **Doelstelling 2020: niet gehaald**

Voornamelijk vervoer en de tertiaire sector (handel) blijven achter.

Sterke daling in openbare verlichting, openbaar vervoer en huishoudens.

14,6% is wel beter dan de prov. Lim. (-13,6%) en Vla (-9,4%)

De Limburgse Kempen en klimaat en energie

Tabel: Productie hernieuwbare energie in Mwh

	Zonnepanelen	Windturbines	Waterkracht	Warmtekracht
2011	92 629	32 800	1 140	37 759
2012	116 987	32 800	726	32 966
2013	118 314	32 800	310	40 204
2014	120 929	73 800	394	43 802
2015	128 817	73 800	388	56 103
2016	135 121	73 800	352	71 263
2017	143 110	73 800	255	72 111
2018	151 698	73 800	265	72 112
2019	229 434	73 800	152	53 995
2020	258 493	111 418	190	50 058

Hernieuwbare energie productie (2020): 37,3% van het totale elektriciteitsverbruik in de regio / prov. Lim. 33,4% / Vla. 21,6%.

Zonnepotentieel daken: slechts 9,2% benut / prov. Lim. 9,0% / Vla 6,7%.

Uitdagingen en kansen voor de regio Kempen

Aan de hand van kwalitatieve interpretatie en omgevingsanalyse.

Uitdagingen

1. Lagere voorspelde bevolkingsgroei.
2. Sterk stijgende vergrijzing tegen 2035 waarin ook de groep 80+ers sterk stijgt.
3. Grote droogtegevoeligheid van de regio (vnl. Zuiden en westen).
4. **CO2-reductie doelstelling -40% tegen 2030 t.o.v. 2011.**

Kansen

1. Relatief laag ruimtebeslag en veel waardevolle natuurgebieden.
2. **Veel potentie voor meer productie van hernieuwbare energie.**

De Limburgse Kempen en wonen

Typologie van de Limburgse gemeenten op basis van de uitrusting

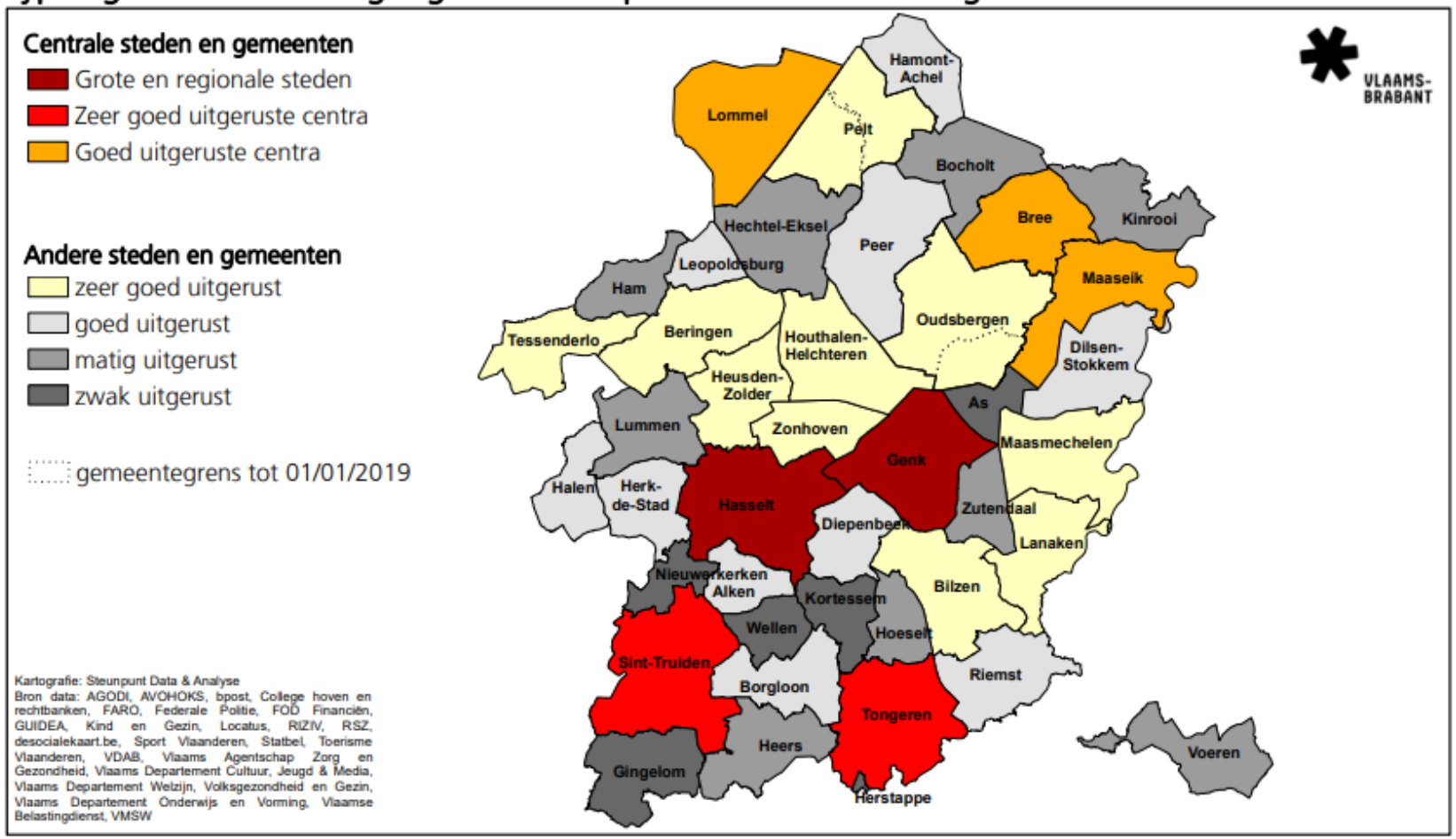

De gemeenten in de regio zijn goed tot zeer goed uitgerust (m.u.v. Hechtel-Eksel, Bocholt, As en Zutendaal).

Betaalbaarheid wonen: huisprijzen liggen op het gem. van de prov. Limburg. Sterke verschillen tussen de gemeenten: goedkoopste Leopoldsburg (222.000), duurste Hamont-Achel (300.00) / prov. Lim. 250.000 / Vla. 290.000

Lagere vraag sociale woningen (2021) (t.o.v. aantal particuliere huishoudens): 4,5% / prov. Lim. 5,3% / Vla. 5,7%

Leeftijd woningen: t.o.v. Vlaanderen en prov. Lim. gemiddeld jonger

Uitdagingen en kansen voor de regio Kempen

Aan de hand van kwalitatieve interpretatie en omgevingsanalyse.

Uitdagingen

1. Lagere voorspelde bevolkingsgroei.
2. Sterk stijgende vergrijzing tegen 2035 waarin ook de groep 80+ers sterk stijgt.
3. Grote droogtegevoeligheid van de regio (vnl. Zuiden en westen).
4. CO_2-reductie doelstelling -40% tegen 2030 t.o.v. 2011.

Kansen

1. Relatief laag ruimtebeslag en veel waardevolle natuurgebieden.
2. Nog veel potentie voor meer productie van hernieuwbare energie.
3. **De regio is goed uitgerust en het is er nog betaalbaar wonen.**

De Limburgse Kempen en welzijn en gezondheid

De indicatoren tonen een bevolking die socio-economisch krachtiger is dan het gemiddelde voor de provincie Limburg en het Vlaams Gewest.

	Kempen	Prov. Lim.	Vla. gem.
Inwoners recht op verhoogde tegemoetkoming in ziekteverzekering (25-64 jaar)	10,4%	11,8%	11,1%
Budgetmeters elektriciteit per 1.000 huishoudens	9,7	10,9	12,4
Gemiddeld belastbaar netto inkomen	18.541	19.114	20.459
65+ers met een inkomensgarantie of gewaarborgd inkomen (2022)	2,4%	3,1%	3,6%
Recht op verhoogde tegemoetkoming aandeel 65+ers (2020)	25,4%	27,5%	25,6%
Leerlingen met schooltoeslag secundair onderwijs	42,9%	44,3%	40,2%
Leefloontrekkers per 1.000 inwoners	3,19	3,97	5,75
Aandeel huurders t.o.v. particuliere huishoudens (1011)	4,4%	5,4%	5,0%

Uitdagingen en kansen voor de regio Kempen

Aan de hand van kwalitatieve interpretatie en omgevingsanalyse.

Uitdagingen

1. Lagere voorspelde bevolkingsgroei.
2. Sterk stijgende vergrijzing tegen 2035 waarin ook de groep 80+ers sterk stijgt.
3. Grote droogtegevoeligheid van de regio (vnl. Zuiden en westen).
4. CO_2-reductie doelstelling -40% tegen 2030 t.o.v. 2011.

Kansen

1. Relatief laag ruimtebeslag en veel waardevolle natuurgebieden.
2. Nog veel potentie voor meer productie van hernieuwbare energie.
3. De regio is goed uitgerust en het is er nog betaalbaar wonen.
4. **De bevolking is over het algemeen economisch slagkrachtig.**

De Limburgse Kempen en mobiliteit

Dominant vervoersmiddel woon-werkverplaatsingen (2020): in 73,8% de auto. Van die wagens (2021) is 0,55% elektrisch en 3,8% hybride.

Het aantal publieke laadpunten voor elektrische wagens is gestegen van 88 in 2020 naar 114 in 2022. De Vlaamse doelstelling van 35.000 laadpalen zou voor de regio Kempen een evolutie richting 1.186 laadpunten betekenen.

Het aantal abonnementen De Lijn is tussen 2015-2021 gedaald van 20.328 naar 13.292.

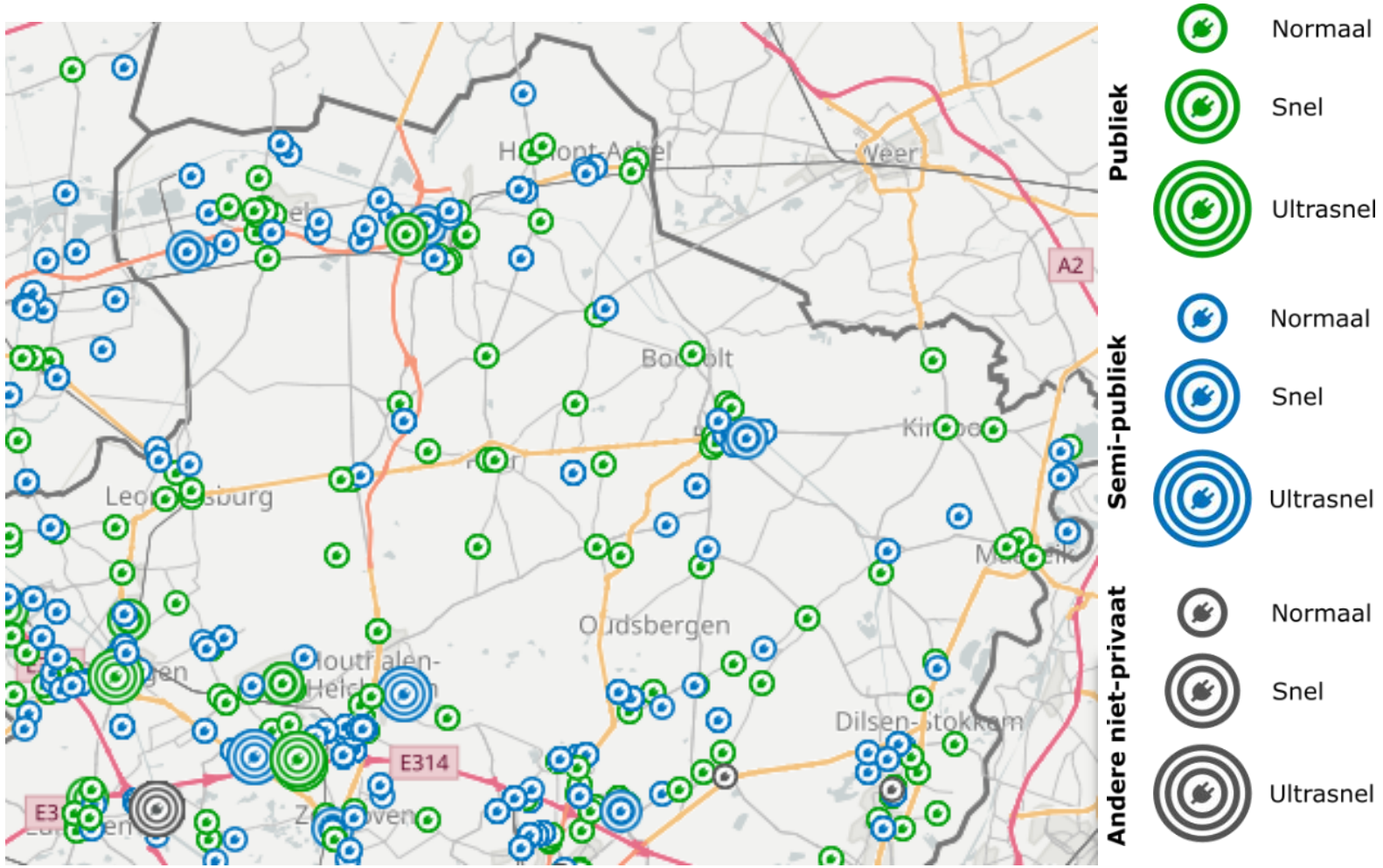

Uitdagingen en kansen voor de regio Kempen

Aan de hand van kwalitatieve interpretatie en omgevingsanalyse.

Uitdagingen

1. Lagere voorspelde bevolkingsgroei.
2. Sterk stijgende vergrijzing tegen 2035 waarin ook de groep 80+ers sterk stijgt.
3. Grote droogtegevoeligheid van de regio (vnl. Zuiden en westen).
4. CO_2-reductie doelstelling -40% tegen 2030 t.o.v. 2011.
5. **Omschakeling naar hybride en elektrische wagens faciliteren, alsook naar andere vervoersmiddelen.**

Kansen

1. Relatief laag ruimtebeslag en veel waardevolle natuurgebieden.
2. Nog veel potentie voor meer productie van hernieuwbare energie.
3. De regio is goed uitgerust en het is er nog betaalbaar wonen.
4. De bevolking is over het algemeen economisch slagkrachtig.

De Limburgse Kempen en economie

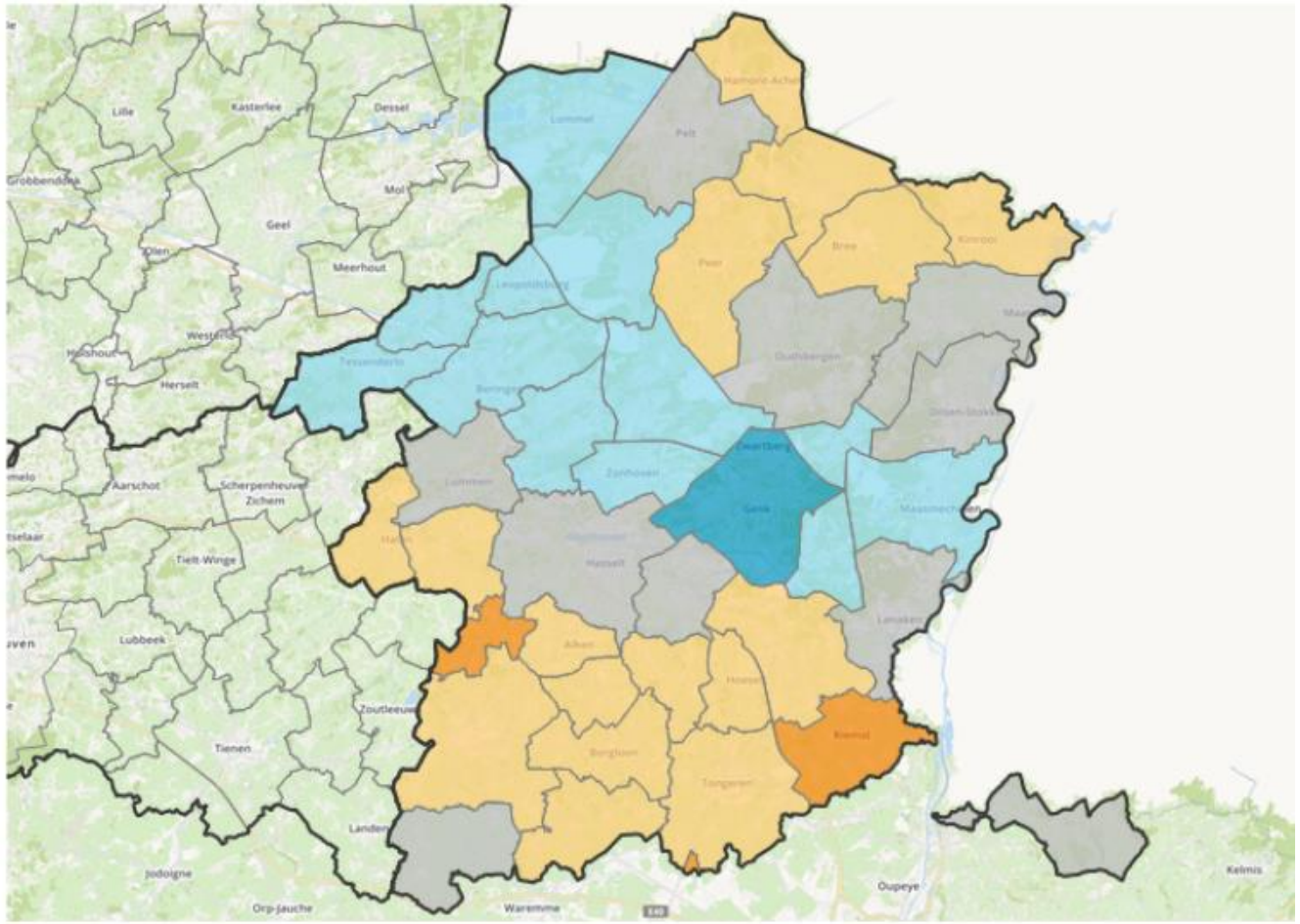

veel lager | lager | gemiddeld | hoger | veel hoger

Bron: Statbel | provincies.incijfers.be

Bedrijven met landbouwproductie per km² t.o.v. Limburgs gemiddelde: laag in gemeenten in het westen (Lommel, Leopoldsburg, Hechtel-Eksel, Houthalen-Helchteren, As en Zutendaal), hoger of gemiddeld in andere gemeenten. Hoogste concentraties in de noordelijke gemeenten Hamont-Achel, Bocholt, Bree, Kinrooi en Peer.

Opp. bestemd voor landbouw: 37% / Vla. 57,6%

Aantal land- en tuinbouwbedrijven (2001 t.o.v. 2021): -34,5% / Vla -36,5%

De Limburgse Kempen en economie

Landbouw is voornamelijk gericht op veeteelt. De helft van het aantal runderen, varkens en kippen dat in de provincie Limburg gehouden worden, bevinden zich in regio Kempen.

Hoeveproducenten (2012-2022): +127% (van 11 naar 25) / prov. Lim. +167% / Vla +87%

Zorgboerderijen (2018-2022): -14% (van 45 naar 39) / prov. Lim +2,5% / Vla +4,6%

Biologische landbouw (2015-2021): +183% (van 6 naar 17) / prov. Lim. +75% / Vla +73,9%

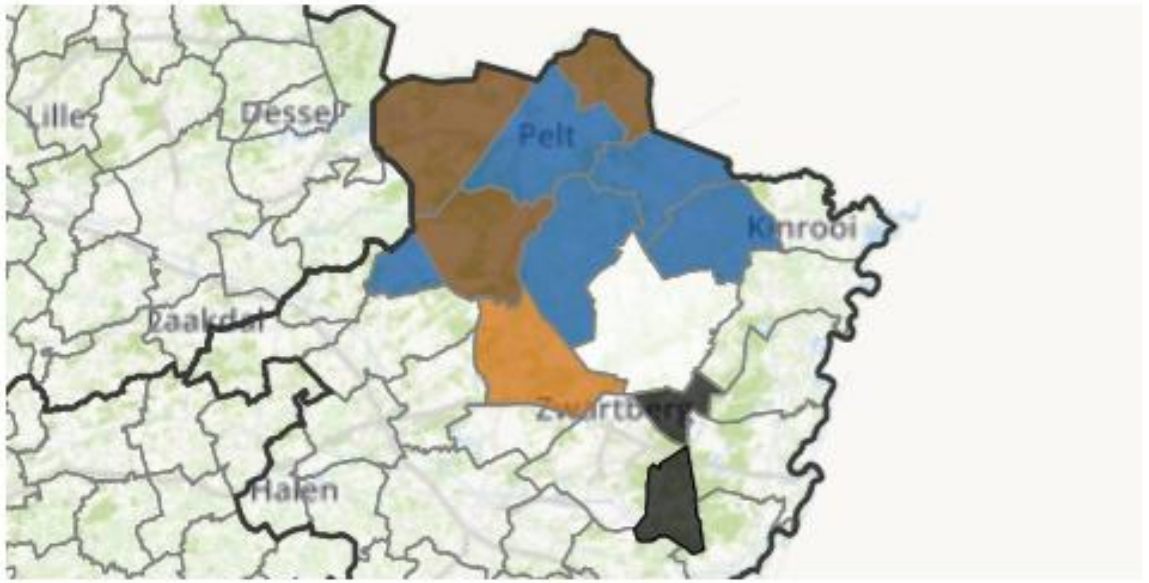

- specialisatie intensieve veehouderij
- intensieve veehouderij en rundvee
- specialisatie sierteelt
- specialisatie glasgroenten
- overwegend melkvee
- specialisatie fruit
- specialisatie rundvee
- verstedelijkt
- groenten en rundvee
- rundvee en sierteelt/groenten
- akkerbouw en rundvee

De Limburgse Kempen en economie

	2012	2017	2022
Aantal handelspanden, incl. horeca	4.112	4.036	3.792
Aantal gevulde handelspanden	3.793	3.585	3.357
Aantal leegstaande handelspanden (absoluut)	319	451	435
Aantal leegstaande handelspanden (%)	7,76%	11,17%	11,47%
WVO [m^2]	435.653	483.558	496.025
WVO: winkels [m^2]	384.985	409.801	426.387
WVO: leegstaande handelspanden [m^2]	50.668	73.757	69.638

Terugloop van het aantal handelspanden, stijging van de het aantal leegstaande handelspanden.

De Limburgse Kempen en economie

	2012	2017	2022
centraal gebied (in de kern)	684	580	526
ondersteunend gebied (bv. aanloopstraten)	78	91	90
overig gebied (bv. shoppingcenters)	32	41	36
verspreide bewinkeling	804	697	611
	1.598	1.409	1.263

Ligging handelspanden: voornamelijk 'verspreide bewinkeling' wat betekent dat deze winkels geen deel uitmaken van een ruimtelijk geheel.

Daling aantal winkels in de kern. Besturen die de vitaliteit van de kernen willen versterken kunnen hierop inspelen en de verspreide bewinkeling naar de kern trachten aan te trekken, om zo de kernen te versterken.

Uitdagingen en kansen voor de regio Kempen

Aan de hand van kwalitatieve interpretatie en omgevingsanalyse.

Uitdagingen

1. Lagere voorspelde bevolkingsgroei.
2. Sterk stijgende vergrijzing tegen 2035 waarin ook de groep 80+ers sterk stijgt.
3. Grote droogtegevoeligheid van de regio (vnl. Zuiden en westen).
4. CO_2-reductie doelstelling -40% tegen 2030 t.o.v. 2011.
5. Omschakeling naar hybride en elektrische wagens faciliteren, alsook naar andere vervoersmiddelen.
6. **Versterking van economische activiteit in de kernen.**

Kansen

1. Relatief laag ruimtebeslag en veel waardevolle natuurgebieden.
2. Veel potentie voor meer productie van hernieuwbare energie.
3. De regio is goed uitgerust en het is er nog betaalbaar wonen.
4. De bevolking is over het algemeen economisch slagkrachtig.

De Limburgse Kempen en economie

Activiteitsgraad: aandeel werkenden of werkzoekenden op bevolking 15-64 jaar (2022): 73,1% / Prov. Lim. 72,1% / Vlaanderen 74,2%

Doorstromingscoëfficiënt: als er 100 personen op de valreep van hun pensioen zijn, staan er slechts 68.6 personen klaar om hun plaats op de arbeidsmarkt in te nemen. Vanaf 2023 weer beterschap in zicht.

Pendelsaldo (2021): -19.198, meer uitgaande pendel dan inkomende pendel. Toont zich ook in het aantal arbeidsplaatsing in de regio, dat onvoldoende is om alle werkenden uit de regio aan een job te helpen.

Ligging: eerder perifeer ligging en minder goede connectie met belangrijke economische polen wat nadelig is voor de aantrekkelijkheid van de regio voor nieuwe werkgevers.

De Limburgse Kempen en bestuur

We zien een opschaling van de gemeenten in de regio, met twee bestuurlijke fusies in 2019 (Opglabbeek en Meeuwen-Gruitrode tot Oudsbergen en Neerpelt en Overpelt tot Pelt).

Er is een traditie van intergemeentelijke samenwerking in Noord-Limburg tussen 8 gemeenten: Bocholt, Bree, Hamont-Achel, Hechtel-Eksel, Lommel, Oudsbergen, Peer en Pelt: welzijnsregio Noord-Limburg en dienstverlenende vereniging 'Regio Noord-Limburg'.

We zien een regio met een meervoudige identiteit. Bosland, het nationaal park en het mijnverleden zijn vlaggenschepen daarin.

Van uitdagingen en kansen naar doelstellingen

Provinciale kadernota: doelstellingen

Innovatieve en duurzame land- en tuinbouw

Provinciale vertaling in plattelandsplan

- Verdere **diversificatie van land- en tuinbouw,** met aandacht voor duurzame businessmodellen
- **Wijnbouw** als opportuniteit
- **Afzet van lokale producten**, lokale voedselstrategieën
- Innovatie in duurzame energieproductie op het platteland

Leefbare en levendige dorpen

Provinciale vertaling in plattelandsplan

- Multifunctionele infrastructuur
- Quick-wins mobiliteit
- Oplossingen vervoersafhankelijke bewoners
- Dorpsidentiteit
- Verhogen woonkwaliteit
- Multifunctionele, kwalitatieve open ruimte in het dorp
- Proeftuinen betaalbaar en kwalitatief wonen en dorpse architectuur

Biodiversiteit en landschap

Provinciale vertaling in plattelandsplan

- Ondersteuning van geïntegreerde oplossingen, die vanuit partnerschappen en expertise uit het werkveld tot stand komen en bijgevolg op een breed draagvlak berusten
- Living labs/proeftuinen vanuit de landbouwsector

Van doelstellingen naar actiesporen

Concrete actiesporen bepalen

Hoe gaan we de doelstellingen bereiken?

- Op elke tafel twee doelstellingen
- Deelnemers kunnen per tafel 15min. meedenken rond acties en schuiven vervolgens door
- Per actie ook het beoogde resultaat en de doelgroepen/begunstigden benoemen
- Op het einde koppelt de moderator aan elke groep terug welke acties prioritair zijn

De volgende stappen



Naar een lokale ontwikkelingsstrategie

- Tweede worksop: 16 maart van 13u30 tot 17u.
- Agenda:
  - Toewijzing budget aan de doelstellingen en acties
  - Samenstelling plaatselijke groep
  - Besluitvorming en beoordeling van projecten, procedure voor belangenconflicten
  - Secretariaat: dagelijkse coördinatie, administratie en personeel
  - Communicatie
  - Monitoring en evaluatie

Contact
Bart Van Herck
Senior expert

0477 26 34 44
bart.vanherck@ideaconsult.be

IDEA CONSULT thinking ahead

p.a. IDEA CONSULT
Jozef II-straat 40 B1
1000 Brussel
Tel +32 (0)2 282 17 10
www.ideaconsult.be